

Week en Ski de rando du 13 et 14 janvier

Sept valeureux participants: MarieLo P, Martine Perrier, Martine Pomiès, Sophie, Fred J., Fred D.G. et moi.

Samedi 13 janvier: Pic d'Augas,

Météo très bien, beau et sans vent. (+800m, D=900m avec le brassage)

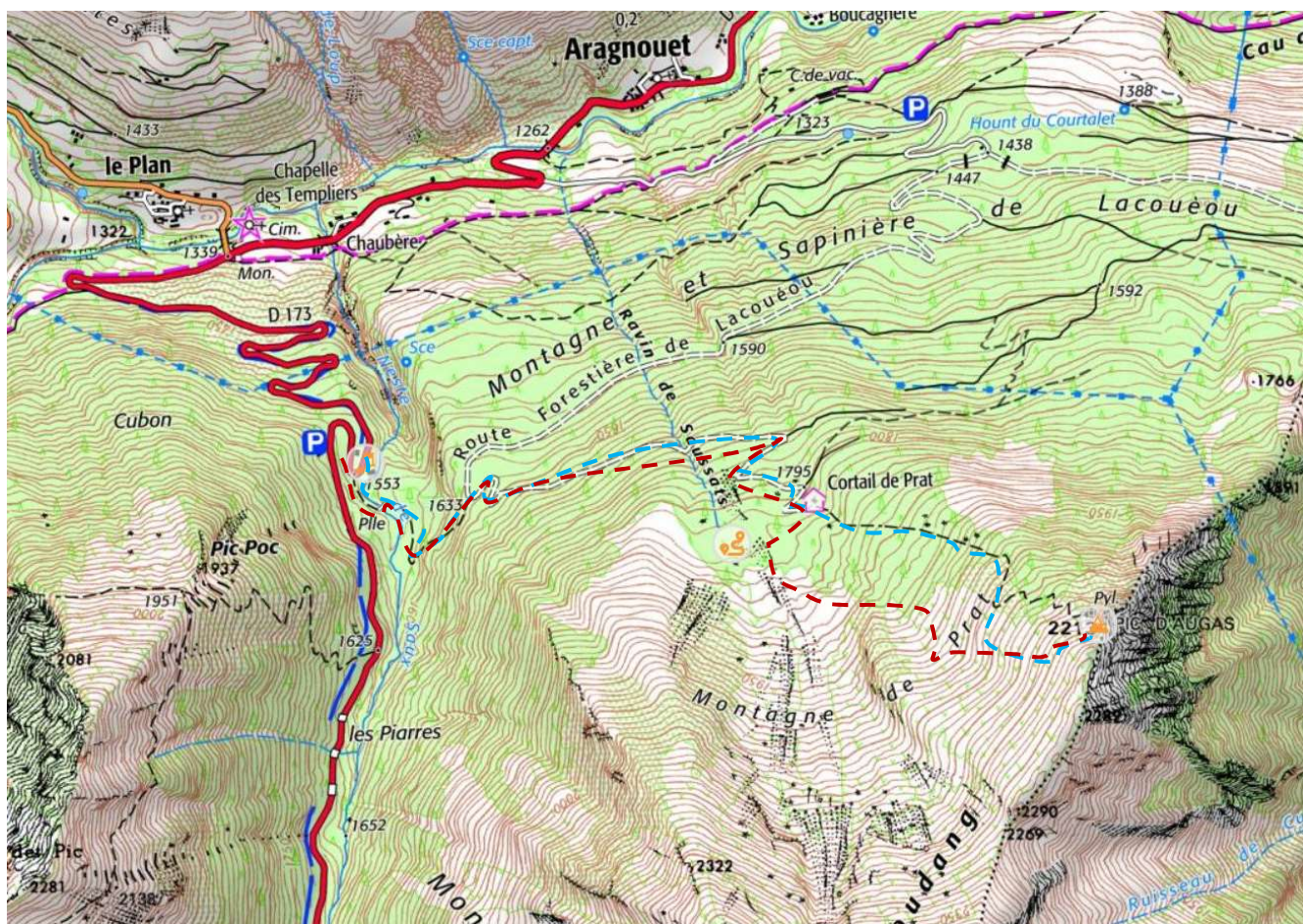
Départ, comme le topo, depuis l'ancienne douane, avant le tunnel de Bielsa. Prendre la piste, en haut du lacet, qui amène juste au dessus de la passerelle, en contrebas. Puis suivre le sentier "été".

Itinéraire à ski: montée en pointillés bleu sur la carte ci-dessous, descente en pointillés rouge.

Très belle neige, non transformée, poudreuse sur l'essentiel du parcours.

Dans les 300 derniers mètres, l'adage est vérifié : le premier brasse (40 à 50cm de poudre), le second tasse, le troisième passe.....

Belle descente, avec vigilance, dans de belles épaisseurs de neige....




Départ 10h15... frisquet. On se réchauffe , après un petit raidillon pour rejoindre la piste forestière



Montée avec moult conversion... en poudreuse... mais que c'est beau !

Au sommet, à 13h15... quel spectacle





Pic-nic, puis descente tranquille (quoique) dans 30 à 40cm de neige...





**Samedi soir, repos bien mérité , à la Bergerie d'Azet
Menu gastronomique et belles chambres pour 52€. A
recommander.**

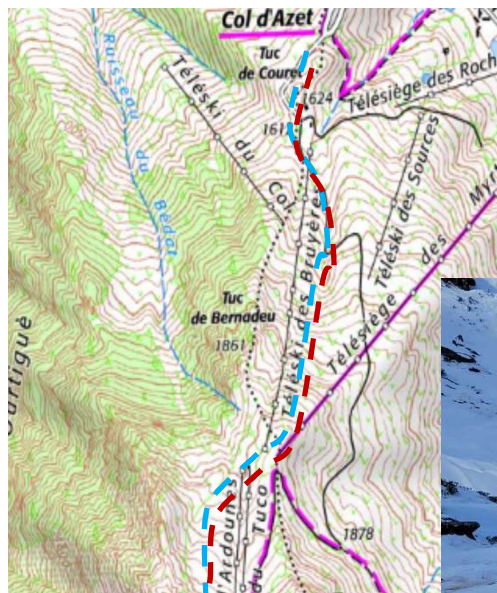
**Dimanche 14 janvier: après discussions et avis d'hiver...
Nous choisissons d'aller au plus près, soit au col d'Azet, pour
aller vers le pic d'Estos.**

Météo plus nuageuse, mais très bien, et sans vent. (d+1200m,
et 14 km, au dire du responsable "instruments")

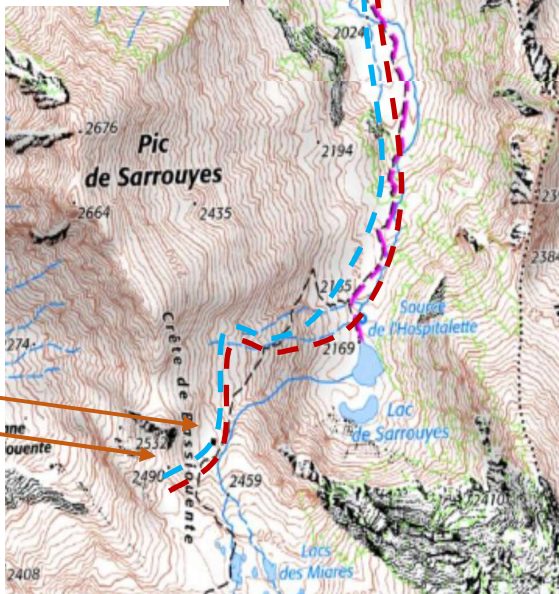
Départ 9h30, comme le topo, en remontant une piste de la
station de Val Louron (haut télésiège d'Ardouns, 2070m), puis
descente de 120m pour rejoindre le vallon de Sarrouyes. Arrivée,
à 13h25 au col (2490m) juste au dessus de la cabane près des
lacs de Miores

Itinéraire à ski: montée en pointillés bleu sur la carte ci-dessous,
descente en pointillés rouge.

Belle descente, avec vigilance, sous le col et dans le raidillon
après la cabane, dans de belles épaisseurs de neige....



Montée débonnaire dans le vallon



Cabane

Col à
2490m

Région Occitanie, Préfecture de la région Occitanie +

Quelques séries de conversions, dans une pente à plus de 30°, avant d'arriver à la cabane



Vallon de Sarrouyes et pic d'Estos au fond au fond



Retour tranquille sur les
pistes de Val Louron.....
Vin chaud au col d'Azet, à
16h15

